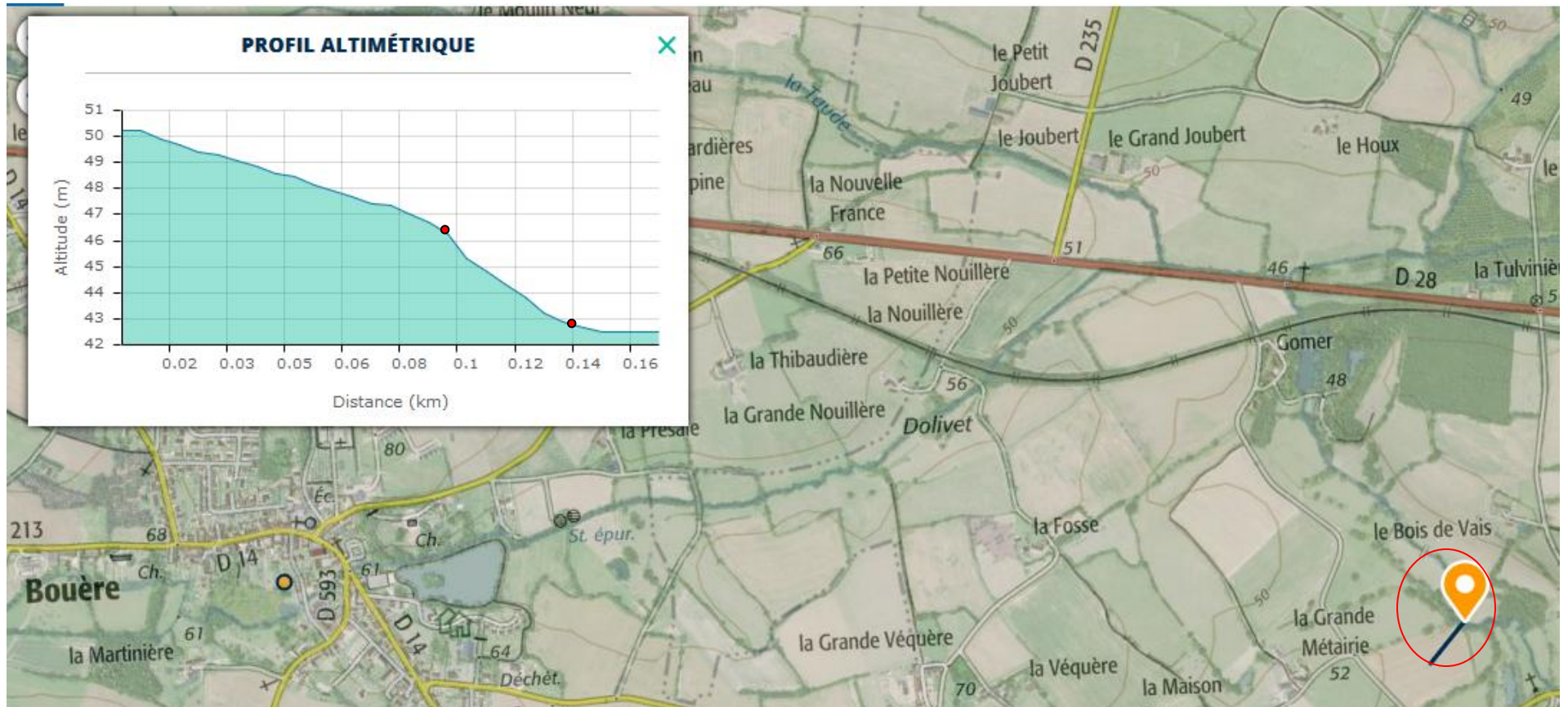


## Relevés altimétriques sur parcelles en bordure de rivières

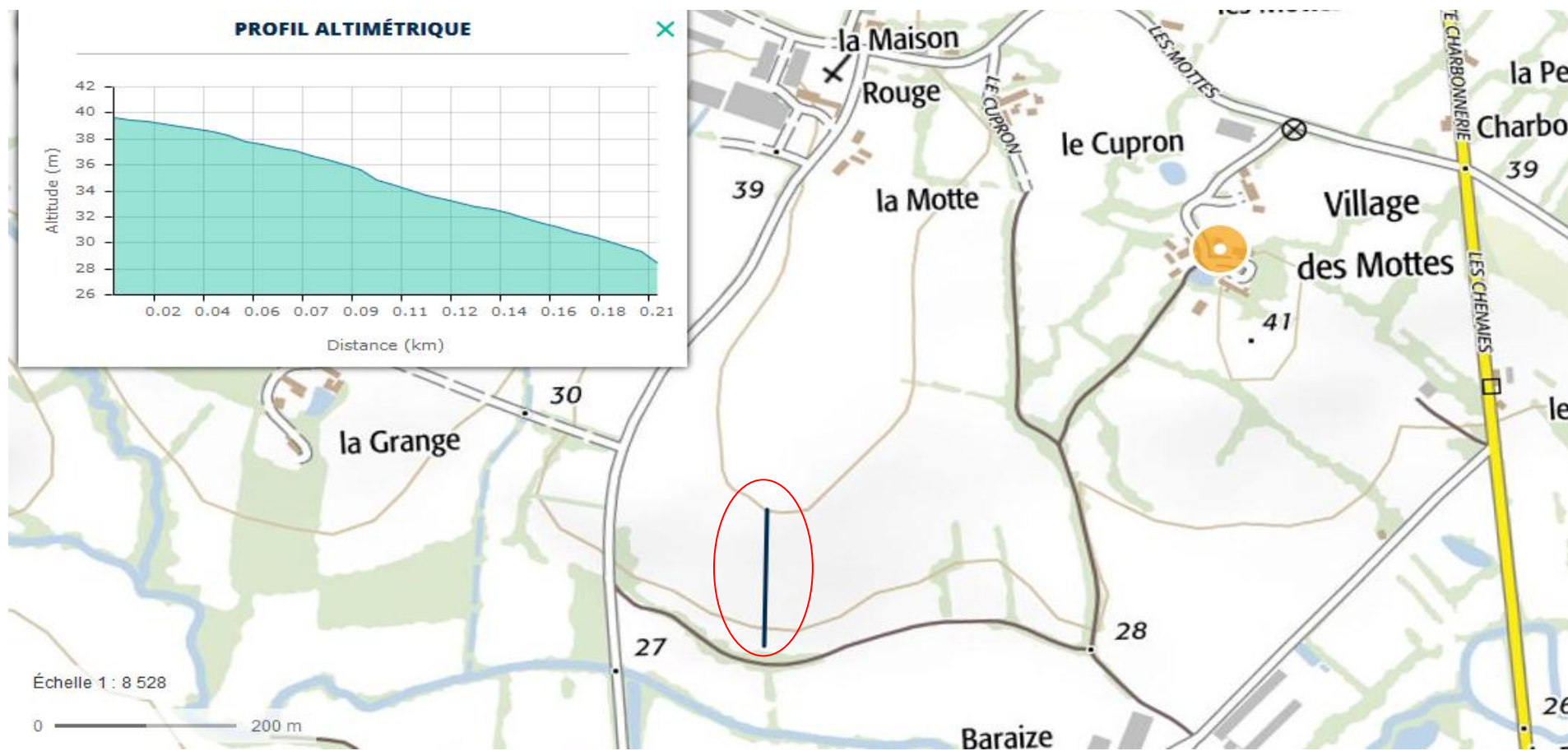
Saint-Brice : parcelle 33 – Taude en contrebas immédiat



Pente moyenne à 5% sur 140m,

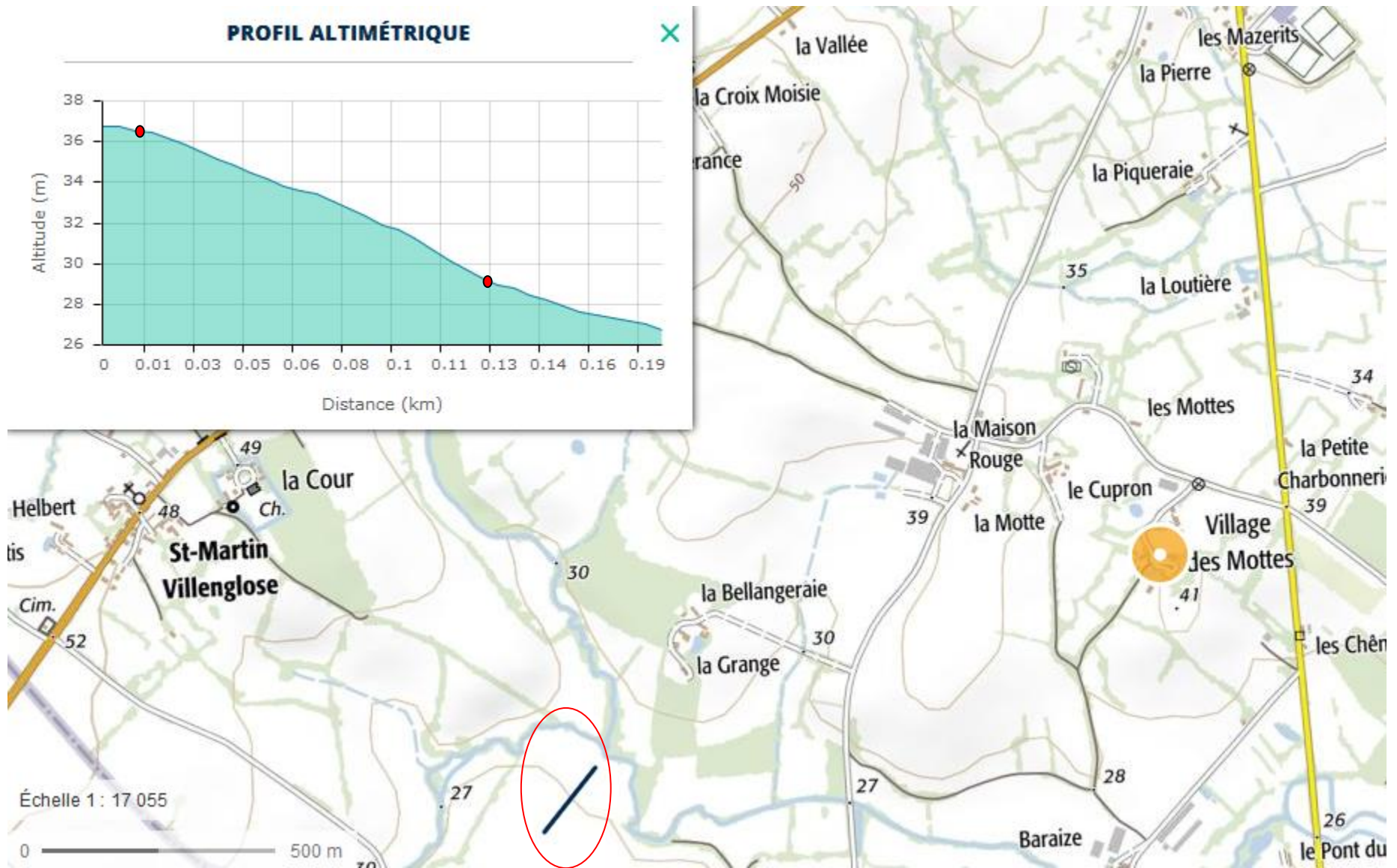
Pente à 8.75% sur 40m au plus près du lit de la rivière.

Saint-Denis - Parcelle 1 - Baraize en contrebas immédiat



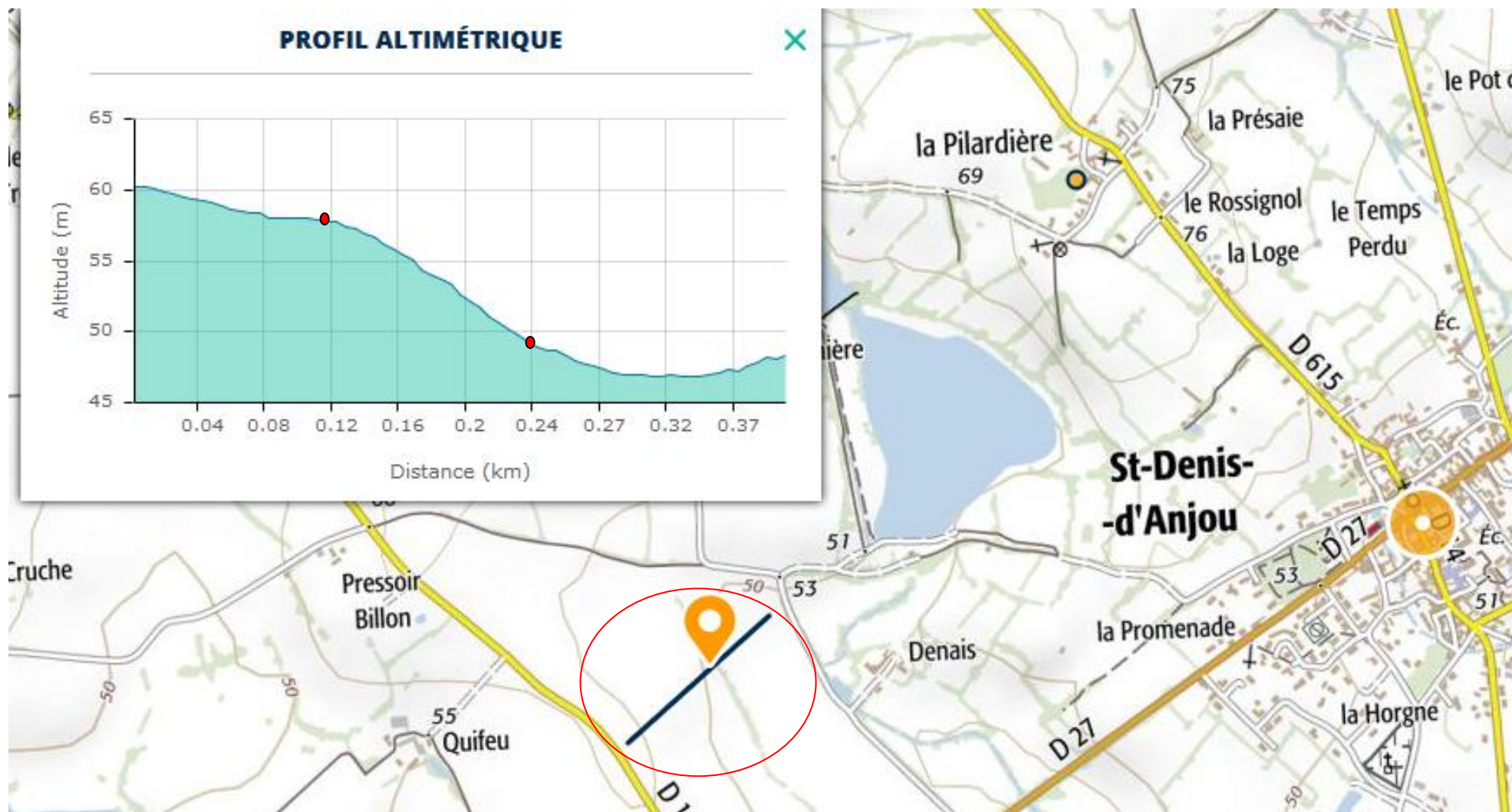
Pente moyenne à 5,7% sur 200m.

Saint- Denis : Parcelle 9 – Baraize en contrebas immédiat



Pente moyenne à 6% sur 120m.

Saint-Denis - Parcelle 4 – Surplomb de l'étang de la Morinière



Pente moyenne à 7% sur 120m.